



COMUNE DI CASNIGO

Provincia di Bergamo

UFFICIO TECNICO

cap 24020 - via Raimondo Ruggeri 38 - tel. 035/ 74 02 59 - fax 035/74 00 69 - c.f. 81001030162 - p. I.V.A. 00793310160

VERIFICA DI ASSOGGETTABILITÀ A VAS DEL PUGSS / VARIANTE AL PIANO DEI SERVIZI

VERBALE CONFERENZA DI VERIFICA

In data 28/05/2018, alle ore 15:30, si è tenuta presso il Municipio del Comune di Casnigo la Conferenza di Verifica di esclusione dalla VAS del PUGSS

La conferenza è stata convocata con comunicazione del 26/04/2018 prot. 3882 e la documentazione relativa composta da:

- "Avviso del 07/09/2016 di avvio al procedimento per la redazione del Piano Urbano Generale dei Servizi nel sottosuolo (PUGSS);
 - Deliberazione di G.C. n. 139 del 04/12/2017 avente come oggetto "avvio procedura per la Valutazione Ambientale Strategica (VAS) del Piano Urbano Generale dei Servizi (PUGSS) del Comune di Casnigo;
 - Avviso di avvio del procedimento prot. n. 9791 del 13/12/2017 per la verifica di Assoggettabilità alla Valutazione Ambientale Strategica (VAS) del Piano Urbano Generale dei Servizi nel Sottosuolo (PUGSS);
 - Rapporto Preliminare di "Verifica di assoggettabilità alla VAS del PUGSS" aprile 2018;
- è stata resa disponibile sul sito del Comune di Casnigo e sul sito regionale SIVAS a decorrere dal giorno 26/04/2018

Con comunicazione del 26/04/2018 prot. 3882 sono stati convocati i seguenti soggetti competenti in materia ambientale e territorialmente interessati:

- A.R.P.A. di Bergamo;
- A.T.S. di Albino
- Soprintendenza per i Beni Culturali e Ambientali di Milano
- Soprintendenza per i Beni Architettonici della Lombardia
- Regione Lombardia - UTR Bergamo - DG Territorio, Urbanistica e Difesa del Suolo - UO Strumenti per il Governo del Territorio - UO Programmazione Territoriale e Urbanistica
- Provincia di Bergamo Settore Ambiente
- Comunità Montana Valle Seriana di Albino
- Comune di Vertova
- Comune di Gorno
- Comune di Ponte Nossa
- Comune di Colzate
- Comune di Cazzano Sant'Andrea
- Comune di Gandino
- Comune di Cene
- Comune di Fiorano Al Serio

- Autorita' di Bacino del Fiume Po
- Provincia di Bergamo - Settore Pianificazione Territoriale, Urbanistica e Grandi Infrastrutture, Urbanistica
- Soprintendenza Archeologica, Belle Arti e Paesaggio per le Province di Bergamo e Brescia

Alla data del 28/05/2018 sono pervenuti i seguenti contributi:

- Provincia di Bergamo – Dipartimento Presidenza, Segreteria e Direzione generale – Ufficio Strumenti Urbanistici di Bergamo, del 21/05/2018, pervenuta in data 22/05/2018 con prot. n. 4739

Del contenuto della stessa è stata svolta adeguata valutazione nell'ambito del provvedimento finale inerente la verifica di assoggettabilità alla VAS predisposto dall'Autorità Competente d'intesa con l'Autorità Procedente e si è recepito quanto richiesto.

Alla conferenza risultano presenti:

_ **Autorità competente:** arch. Manuela Berardino

_ **Autorità procedente:** arch. Igor Meroni

_ **Per ATS Bergamo:** geom. Stefano Guerinoni

Dato atto che non risulta presente alcun altro soggetto convocato con lettera del del 26/04/2018 prot. 3882, visto quanto espresso nei pareri sopra riportati;

Dato atto che non risultano pervenuti altri contributi e/o osservazioni né da parte di altri soggetti competenti in materia ambientale né da parte degli Enti territorialmente interessati o dai singoli settori del pubblico interessato;

- Visto quanto disposto dall'art. 4 della l.r. 12/2005 e successive modificazioni ed integrazioni;
- Visti gli artt. 7 e seguenti di D.Lgs. 152/2006 (recante Norme in materia ambientale);
- Visti gli Indirizzi generali per la valutazione dei Piani e Programmi di cui D.C.R. 8/351 del 13 marzo 2007;
- Vista la Determinazione della procedura per la Valutazione Ambientale di Piani e Programmi - VAS di cui alla D.G.R. n. 8/6420 del 27/12/2007;
- Vista, infine, la Determinazione della procedura per la Valutazione Ambientale di Piani e Programmi - VAS (art. 4, l.r. 12/2005; d.c.r. n. 351/2007). Recepimento delle disposizioni di cui al D.lgs. 16/01/2008, n. 4 modifica, integrazione e inclusione di nuovi modelli di cui alla D.G.R. n. 8/10971 del 30/12/2009;

Considerato il Rapporto Preliminare che contiene l'esplicitazione degli impatti ambientali generati dalle azioni di piano;

alle h. 15:30 si procede allo svolgimento della Conferenza.

Prende la parola l'arch. Marco Adriano Perletti, consulente tecnico per la presente procedura, che illustra in sintesi i contenuti del Rapporto Preliminare.

Si procede successivamente alla disamina dei contributi pervenuti alla data del 28/05/2018 e sopra elencati, ricordando che del contenuto degli stessi verrà svolta adeguata

valutazione nell'ambito del provvedimento predisposto dall'Autorità Competente d'intesa con l'Autorità Procedente.

Segue discussione fra i presenti, nel corso della quale si registrano i seguenti interventi:

- il geom. Stefano Guerinoni interviene e specifica che, non rilevando impatti con la salute umana del PUGSS e delle interazioni con le previsioni di PGT (Variante 2017), apprezzata l'analisi del contesto e la verifica dei possibili effetti sull'ambiente e salute del Rapporto Preliminare, si esprime parere favorevole sulla Non Assoggettabilità VAS della Variante in oggetto.


Conclusi gli interventi e data adeguata risposta agli stessi, alle h. 16:45 si chiude la conferenza.

Casnigo, lì 28/05/2018

Prot. n. 4888

Autorità Competente

arch. Manuela Berardino




ATS Bergamo

geom. Stefano Guerinoni




Autorità Procedente


arch. Igor Veroni



**consulente tecnico e
redattore del PUGSS**

arch. Marco Adriano Perletti







p_bg.p_bg.REGISTRO
 UFFICIALE.U.0030863.21-05-
 2018.h.11:51

Dipartimento Presidenza, Segreteria e Direzione generale

Ufficio Strumenti urbanistici

Via Sora, 4 - 24121 Bergamo

Tel. 035.387288

segreteria.urbanistica@provincia.bergamo.it

protocollo@pec.provincia.bergamo.it

Provincia di
Bergamo

COMUNE DI CASNIGO
 PROVINCIA DI BERGAMO

Prot. n. 939

Data: sindaco
 giunta
 consiglio
 segretario
 affari gen.
 ragioneria
 personale
 tributi
 ufficio elettorale

Prot. n. servizi demografici
 servizi sociali
 pubblica istruzione
 biblioteca

Oggetto: messa
 albo
 assessori
 commercio
 S.U.A.P.
 edilizia privata
 lavori pubblici

Cat. Cl. Fasc.

22 MAG. 2018

TRASMISSIONE VIA PEC

Spett.le

Comune di Casnigo

Verifica di assoggettabilità a VAS del Piano Urbano Generale dei Servizi nel Sottosuolo (PUGSS) in variante al Piano dei Servizi del PGT, in Comune di Casnigo. Contributi e osservazioni

Con riferimento alla Vs. nota datata 26/04/2018 prot. n. 3882, pervenuta al Prot. provinciale n. 26058 in data 26/04/2018, relativa al procedimento di verifica di assoggettabilità a VAS del PUGSS, al fine di offrire un contributo per quanto di competenza dello scrivente Ente, in qualità di ente territorialmente interessato, avendo analizzato i documenti pubblicati sul sito "SIVAS", si formulano le considerazioni di seguito riportate.

Il Piano Urbano Generale dei Servizi nel Sottosuolo (PUGSS) è lo strumento per disciplinare le reti tecnologiche nel sottosuolo a servizio delle aree edificate; come definito dalla LR 12/2005 è funzionale al Piano dei Servizi del PGT e ne costituisce una componente integrativa per conseguire il quadro conoscitivo e pianificatorio della complessità tecnologica presente nel territorio.

Come specificato nel Rapporto Preliminare (RP), gli interventi previsti sono limitati a zone di estensione contenuta del territorio, in alcuni casi ricadenti nel contesto già urbanizzato.

La parte più consistente degli interventi è prevista negli ambiti di trasformazione del PGT e successiva variante, i cui impatti sono già stati oggetto di valutazione VAS.

La potenziale incidenza ambientale degli interventi previsti è riconducibile esclusivamente alla fase di cantiere, per cui gli impatti individuati sono temporanei e di circoscritta durata; non si prevedono rischi sulla salute umana e impatti su aree o zone protette Natura 2000 (non presenti in Casnigo).

In relazione alle modifiche proposte e alla verifica degli impatti ambientali svolta dal RP, si ritiene opportuno osservare quanto segue:

- in tema di **gestione rifiuti**, su parere del Settore Ambiente – Servizio Rifiuti, si coglie l'occasione per:
 - segnalare l'opportunità di prevedere di norma una valutazione della necessità di eseguire indagini volte alla verifica dell'eventuale contaminazione o altre passività ambientali in caso di interventi in aree interessate da pregressi utilizzi o dalla presenza di edificazioni e/o infrastrutture. Ad avvenuto completamento delle indagini sarà possibile definire la necessità o meno di operazioni di bonifica. All'accertata assenza di contaminazione, ovvero all'esecuzione dell'eventuale bonifica o risoluzione delle passività ambientali, dovrebbe essere subordinata la realizzazione di nuovi interventi;
 - ricordare che l'esclusione dalla normativa sui rifiuti delle terre e rocce da scavo (compreso il loro utilizzo nel sito di produzione) è disciplinata dal Regolamento emanato con d.p.r. n. 120 del 13 giugno 2017 (pubblicato sulla G.U. n. 183 del 7 agosto 2017);

- ricordare che la gestione dei rifiuti derivanti dalle realizzazione degli interventi (es. rifiuti da costruzione/demolizione, etc.) dovrà essere effettuata in conformità a quanto previsto dal D.lgs. 152/2006 e s.m.i.. In particolare:
 - ✓ per il raggruppamento dei rifiuti, prima della raccolta, nel luogo dove sono stati prodotti, dovranno essere rispettate le condizioni indicate all'art. 183, comma 1, lett. bb) del medesimo Decreto legislativo (nonché all'art. 23 del predetto D.P.R. n. 120/2017 per le terre e rocce da scavo qualificate rifiuti);
 - ✓ gli oneri dei produttori di rifiuti sono indicati all'art. 188;
 - ✓ per il trasporto occorre fare riferimento all'art. 193.
- in tema di **natura, paesaggio, biodiversità** si rileva che nell'area in esame, oggetto di Piano, non sono presenti aree di **Rete Natura 2000**.

Per quanto attiene alla **coerenza con la pianificazione sovraordinata**, nello specifico con il PTCP, si rileva che il Piano Urbano Generale dei Servizi nel Sottosuolo prevede interventi limitati a zone di estensione contenuta del territorio, in alcuni casi ricadenti nel contesto già urbanizzato.

Premesso quanto sopra e considerato che:

- oggetto della presente verifica sono esclusivamente gli interventi in variante al PGT vigente;
- le modifiche non comportano nuovo consumo di suolo nel rispetto di quanto disciplinato dalla L.R. 31/2014;
- gli impatti previsti rispetto alle componenti ambientali risultano, stante quanto rilevato dal Rapporto Preliminare, non rilevanti;
- sono da escludersi possibili interferenze con Siti Rete Natura 2000;

si ritiene non risulti necessaria l'attivazione della procedura di valutazione ambientale e, pertanto, si esprime parere favorevole sulla non assoggettabilità a VAS della variante in oggetto.

Rimanendo a disposizione per eventuali chiarimenti, si inviano distinti saluti.

IL RESPONSABILE DEL SERVIZIO
Arch. Silvia Garbelli

Documento informatico firmato digitalmente ai sensi del
DPR 445/2000 e del D.Lvo 82/2005 e norme collegate

Referente: Arch. Barbara Provenzi – tel. 035/387.321